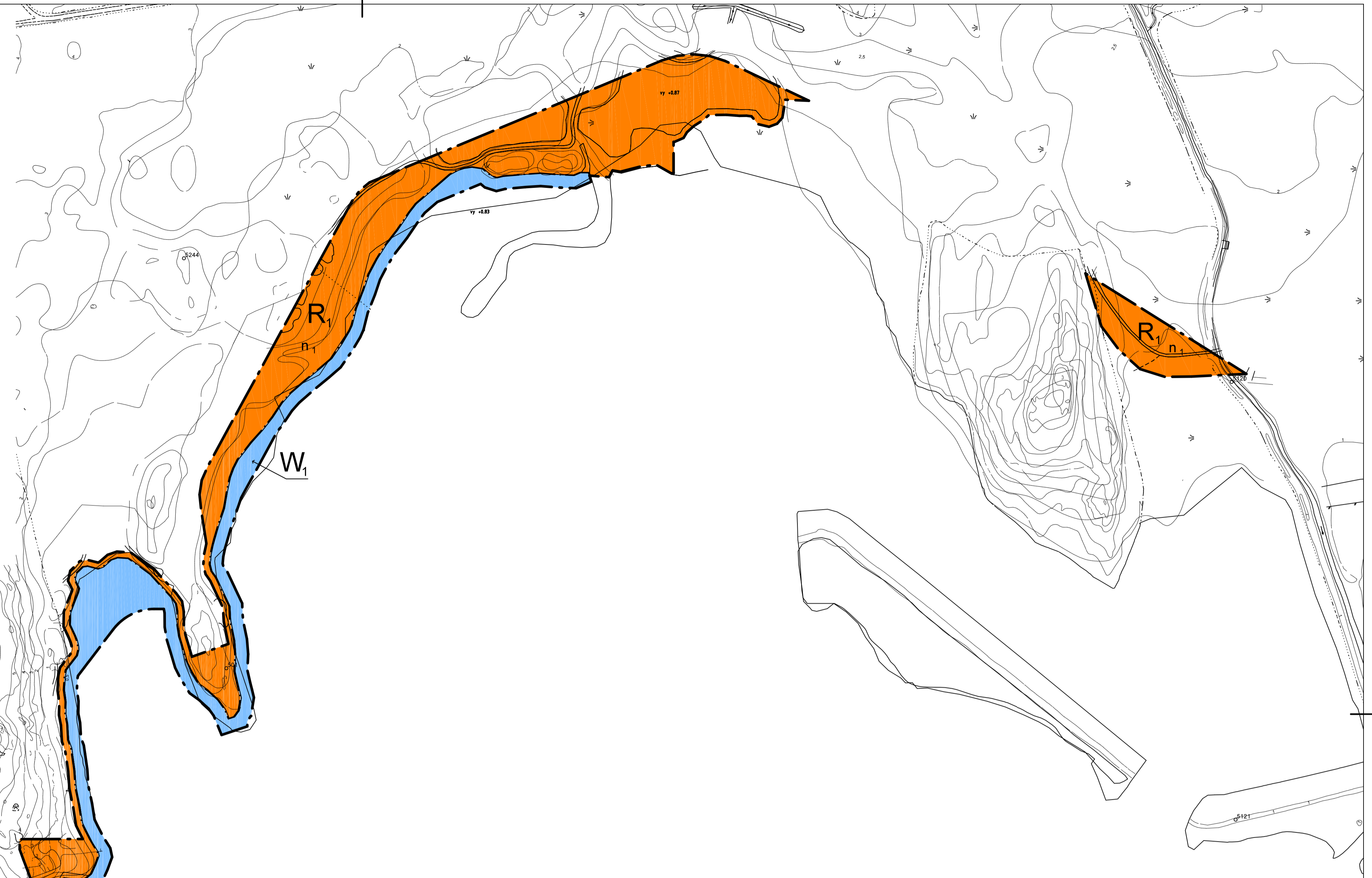
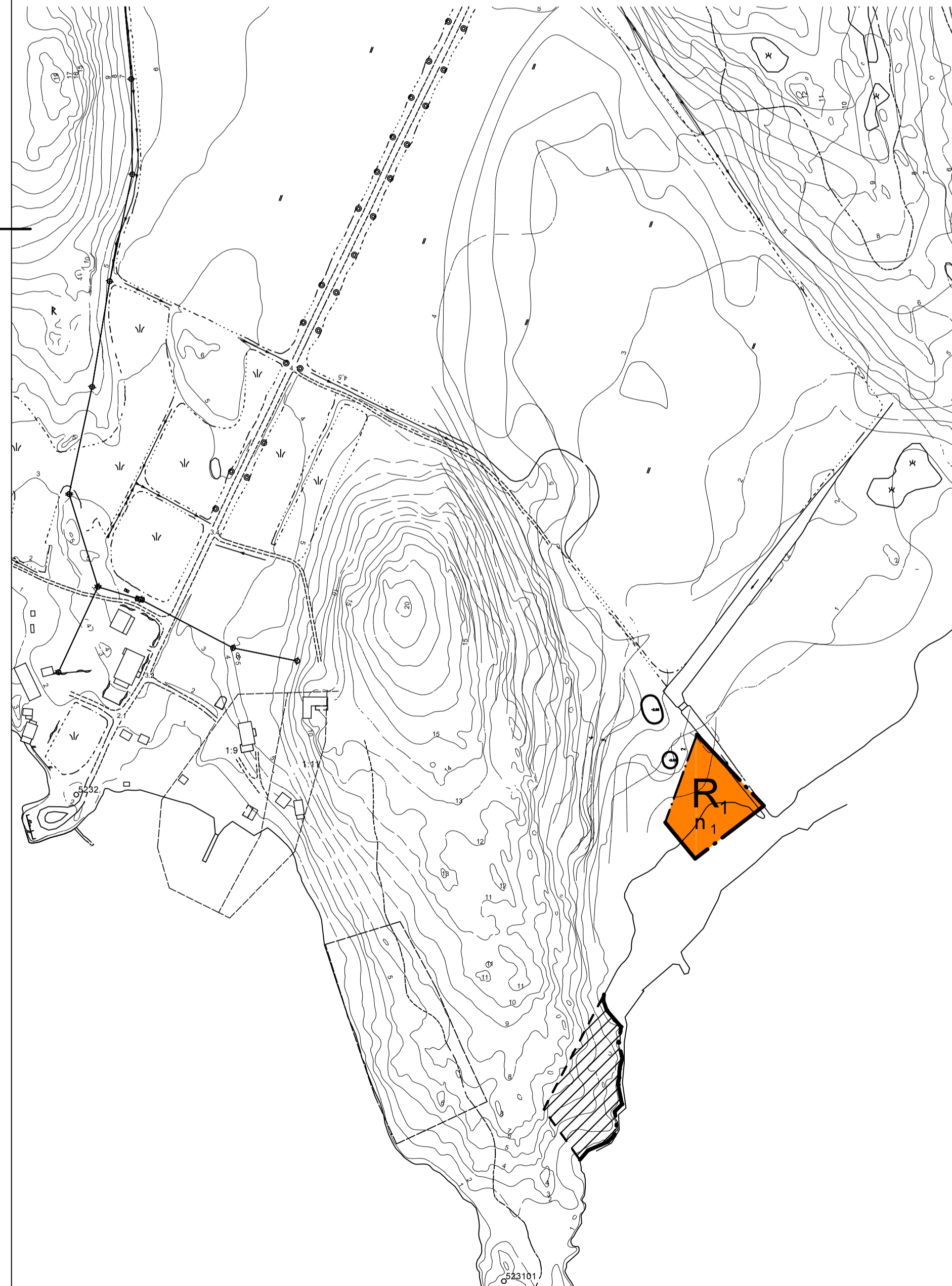
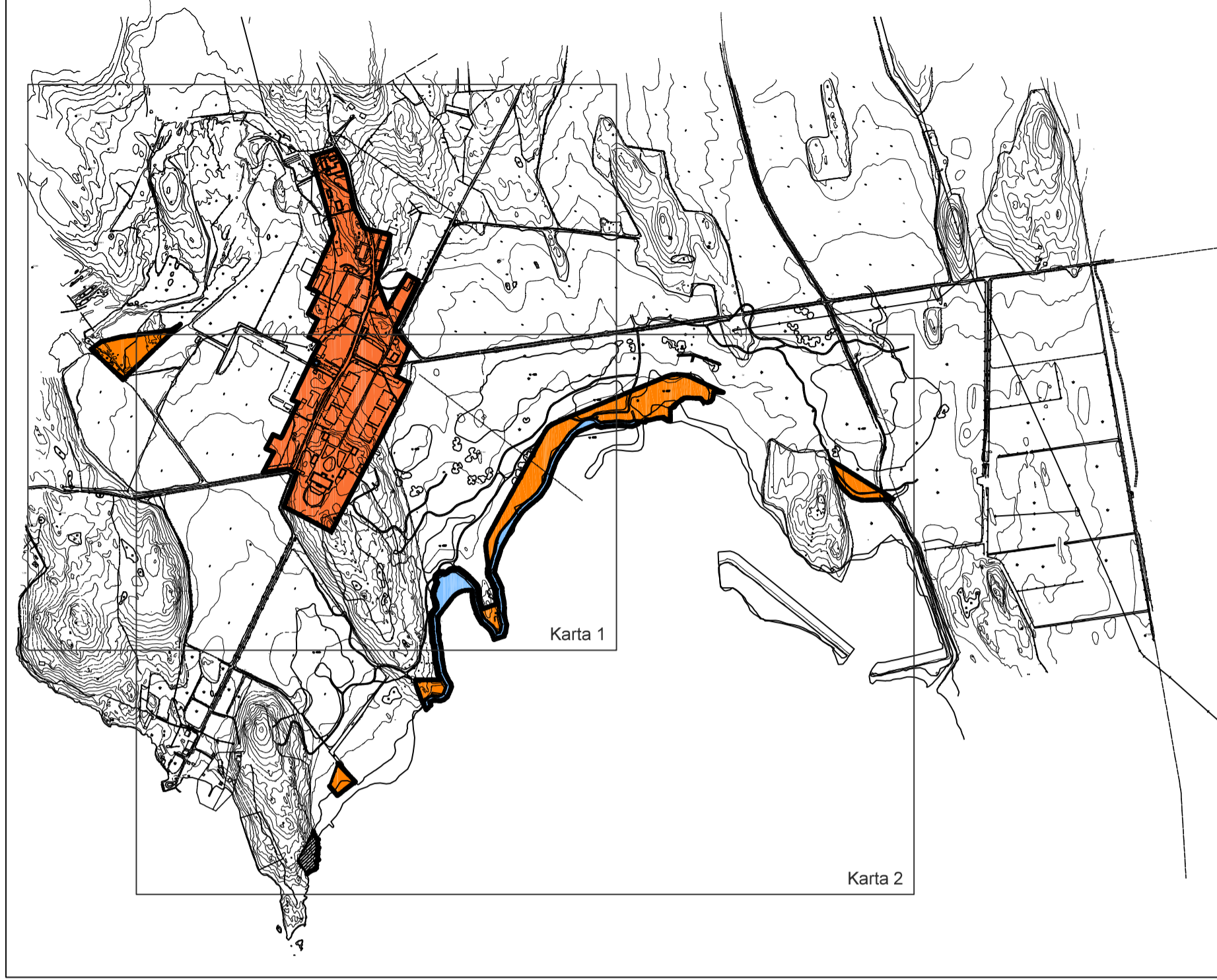



ÖVERSIKT skala 1:10000 (A1)



PLANBESTÄMMELSER PÅ PLANKARTA 1



Ändring av detaljplan för
Brogård 1:88 m fl - Strandområdet
 BRO, UPPLANDS-BRO KOMMUN

Mathias Rantanen
 Samhällsbyggnadschef
 Upplands-Bro kommun

Henric Carlsson
 Planchef
 Upplands-Bro kommun

SAMRÅD

DETALJPLAN
 NORMALT PLANFÖRFARANDE
 Upprättad enligt PBL (2010:900)

Planhandlingar
 Denna plankarta med bestämmelser
 Planbeskrivning
 Illustrationsplan
 Gestaltungsprogram
 Miljökonsekvensbeskrivning
 Fastighetsförteckning

Upprättad 2018-04-12
 Samrådsremiss
 Revidering
 Granskning
 Revidering
 Anlaggen
 Laga kraft
 Genomförandetiden upphör

NO	BEF	BEHÖRIGT ÄRDE	ÖSN	ÖSNM
GRUNDKARTA				
Bro Hof				
gemarit				
AURORAGATAN 20A TEL 070 24 65 005				
753 54 UPPSALA				
E-POST: lg.gemarit@telia.com				
UPPDRAGS NR	1717	PROJEKT NR	1717	PROJEKT NAMN
2018-03-16		2018-03-16		L. Gelin
Koordinatsystem i plan SWEREF 99 1500 i höjd RH 2000				
SKALA	UTGÅVA	TITEL		

NR 1802